

## 2. — AGRICULTURE

### PLUVIOMÉTRIE

#### RELEVÉ PLUVIOMETRIQUE

DU 1<sup>er</sup> AU 30 AVRIL 1949

Colonne A : Pluies relevées du 1<sup>er</sup> au 30 avril 1949.

» B : Valeurs normales.

» C : Pluies relevées du 1<sup>er</sup> septembre 1948 au 30 avril 1949.

» D : Valeurs normales.

	A	B	C	D
Tabarka .....	38,0	71	746,1	947
Mateur .....	24,0	—	508,1	—
Béja .....	36,8	56	701,8	558
Téboursouk .....	45,0	47	636,5	481
Medjez-El-Bab .....	23,0	37	507,5	355
Souk-El-Arba .....	84,8	46	532,7	391
Tunis .....	5,1	37	570,3	403
Nabeul .....	6,0	—	459,0	—
Grombalia .....	7,5	40	617,4	442
Zaghouan .....	22,8	41	596,5	450
Le Kef .....	46,0	49	721,6	431
Maktar .....	57,8	47	611,3	402
Thala .....	77,0	47	577,7	350
Kasserine .....	61,7	—	310,1	—
Kairouan .....	15,4	28	419,3	239
Sousse .....	7,8	22	373,1	288
El-Djem .....	21,5	19	504,5	238
Sfax-Port .....	1,3	13	374,0	185
Gabès .....	2,5	12	234,4	160
Djerba .....	0,6	11	216,8	201
Zarzis .....	Gttes	—	317,8	—
Médenine .....	4,5	9	176,5	126
Tozeur .....	39,0	9	123,9	82
Ghadamès .....	—	—	—	—

#### Rectificatif :

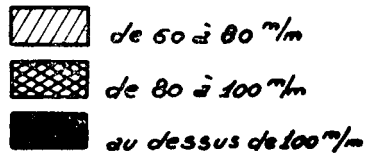

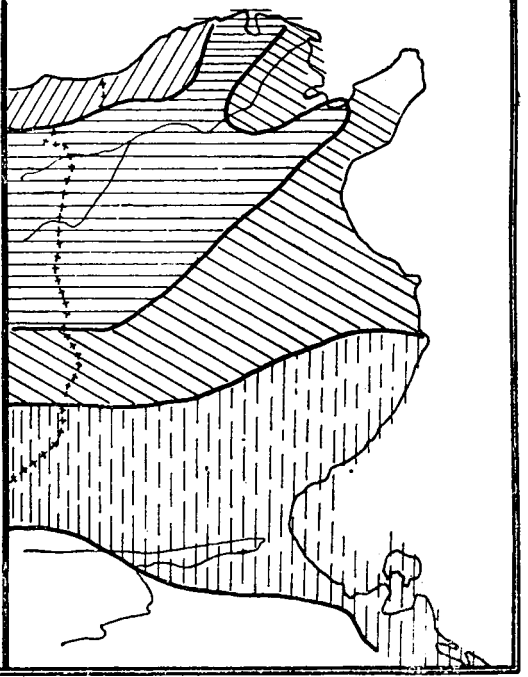
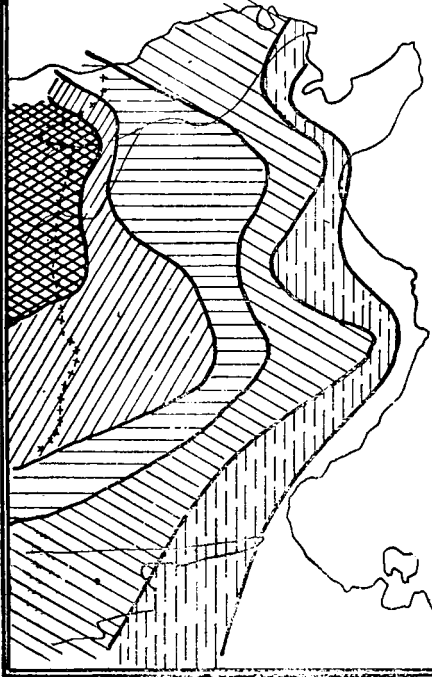
— Pour le mois de mars, lire : Médenine 70,6.

— Pour le total du 1<sup>er</sup> septembre 1948 au 31 mars 1949, lire (Thala 500,7)  
(Médenine 172,0)

# PLUIES

MOIS D'AVRIL 1949

MOYENNE POUR AVRIL DES 40 DERNIÈRES ANNÉES



# PLUIES MENSUELLES depuis le debut de l'ANNEE AGRICOLE 1948-49

