

PLUVIOMÉTRIE**RELEVÉ PLUVIOMETRIQUE**DU 1^{er} AU 31 MAI 1949Colonne A : Pluies relevées du 1^{er} au 31 mai 1949.

» B : Valeurs normales.

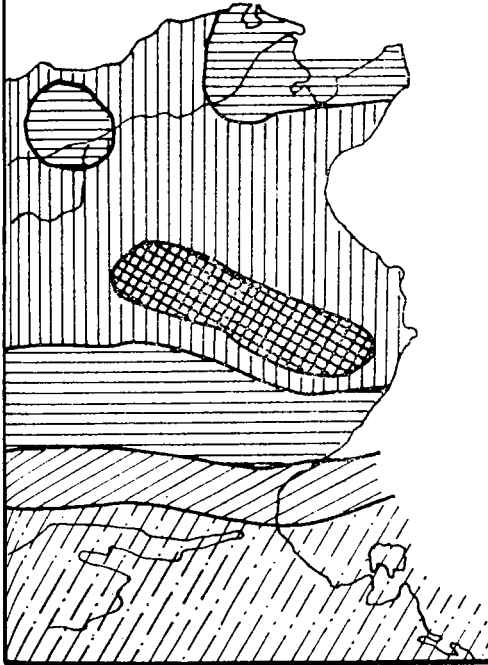
» C : Pluies relevées du 1^{er} septembre 1948 au 31 mai 1949.

» D : Valeurs normales.

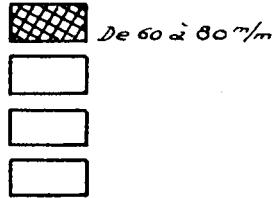
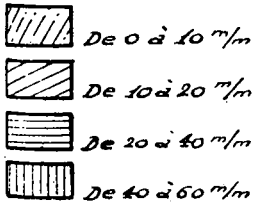
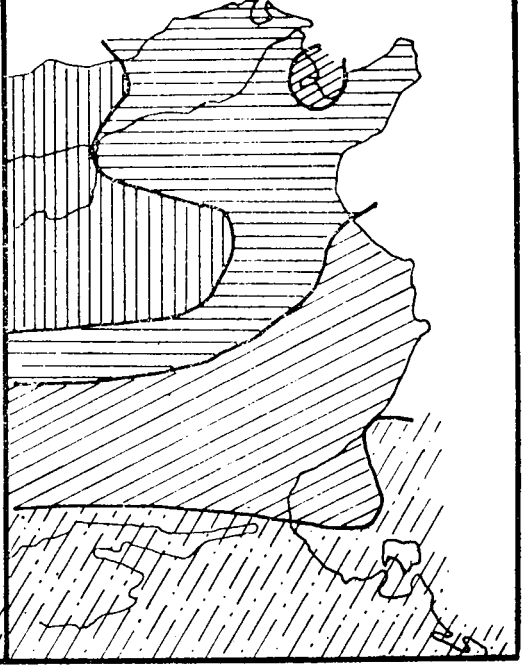
	A	B	C	D
Tabarka	58,2	46	804,3	993
Mateur	16,5	—	524,6	—
Béja	41,9	35	743,7	593
Téboursouk	46,1	32	682,6	513
Medjez-El-Bab	23,0	26	530,5	381
Souk-El-Arba	31,1	32	563,8	423
Tunis	35,0	20	605,3	423
Nabeul	34,0	—	493,0	—
Grombalia	48,4	22	665,8	464
Zaghouan	62,5	28	659,0	478
Le Kef	57,0	40	778,6	471
Maktar	59,3	42	670,6	444
Thala	70,0	48	647,7	398
Kasserine	33,3	—	315,7	—
Kairouan	50,2	23	469,5	262
Sousse	42,3	17	415,4	305
El-Djem	71,7	14	576,2	252
Sfax-Port	21,4	10	425,1	195
Gabès	2,3	8	236,7	168
Djerba	1,5	9	218,3	210
Zarzis	11,0	—	328,8	—
Médenine	8,0	8	184,5	134
Tozeur	—	5	—	87
Ghadamès	—	—	—	—

PLUIES

Mois de MAI 1949



Moyenne des 40 dernières années



PLUIES MENSUELLES depuis le debut de l'ANNEE AGRICOLE 1948-4

