

PLUVIOMÉTRIE**RELEVÉ PLUVIOMETRIQUE**DU 1^{er} AU 31 AOUT 1949Colonne A : Pluies relevées du 1^{er} au 31 août 1949.

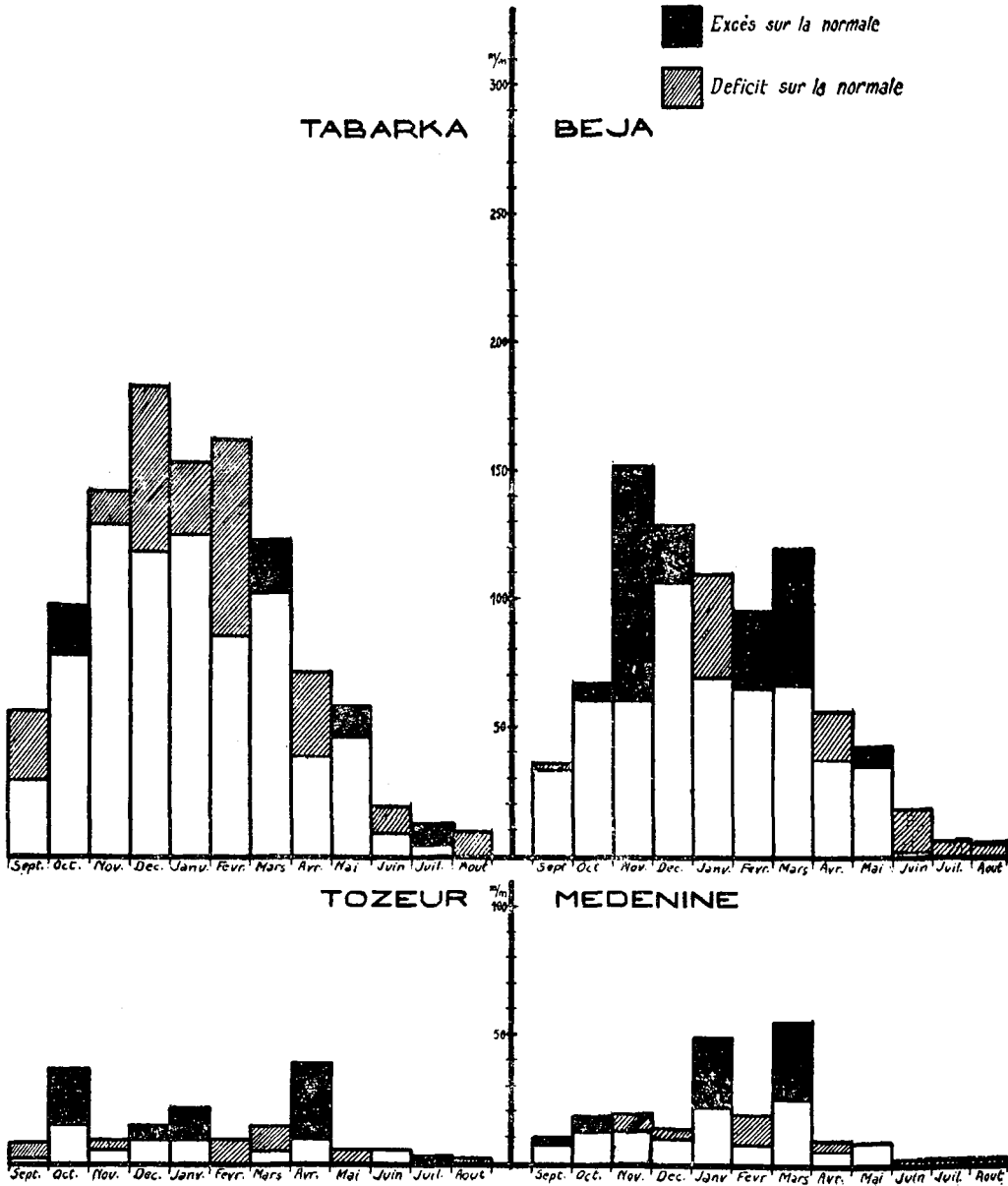
» B : Valeurs normales.

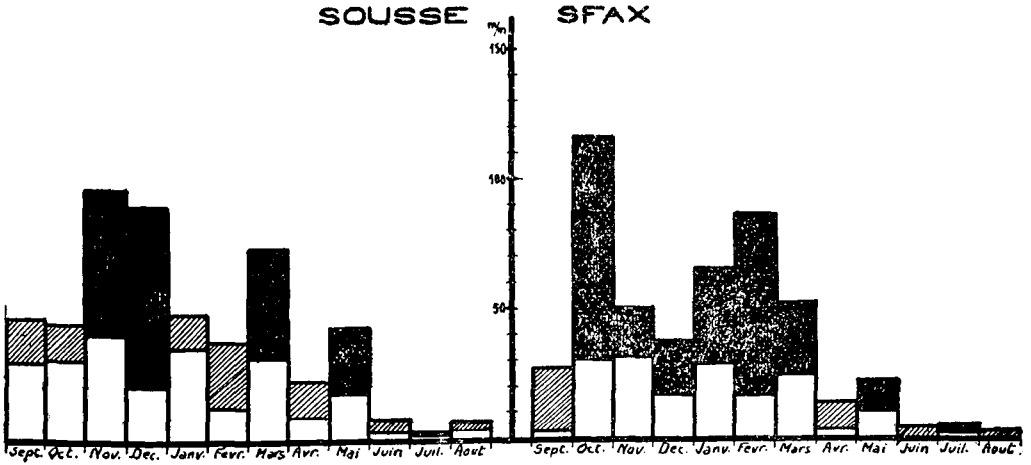
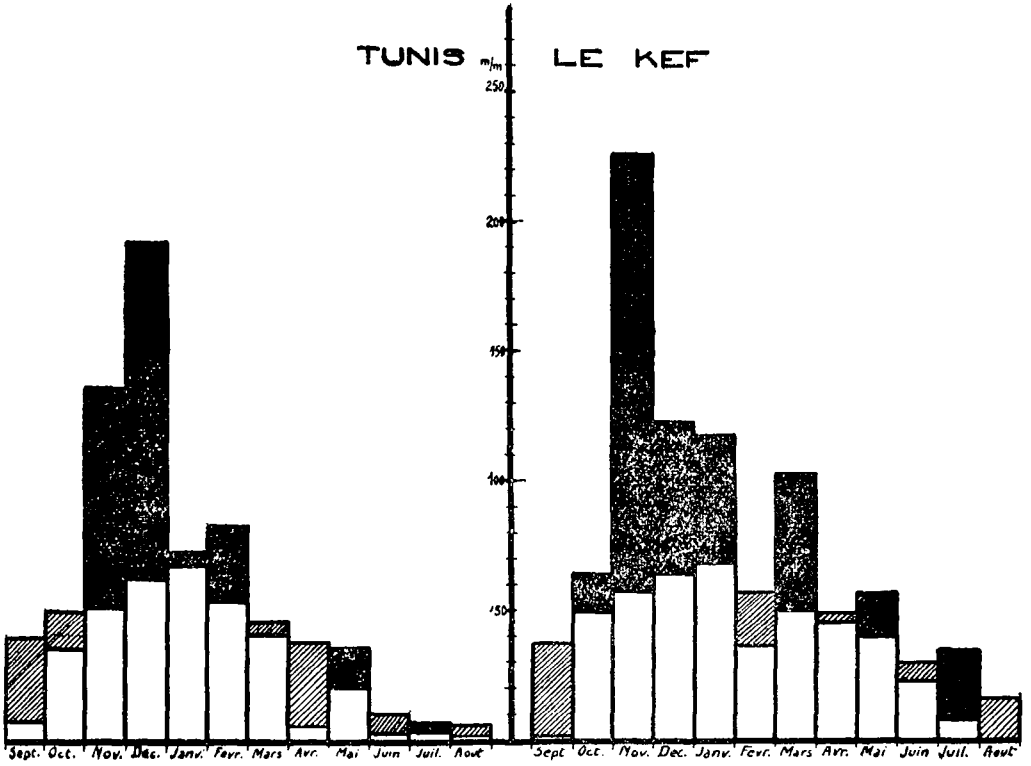
» C : Pluies relevées du 1^{er} septembre 1948 au 31 août 1949.

» D : Valeurs normales.

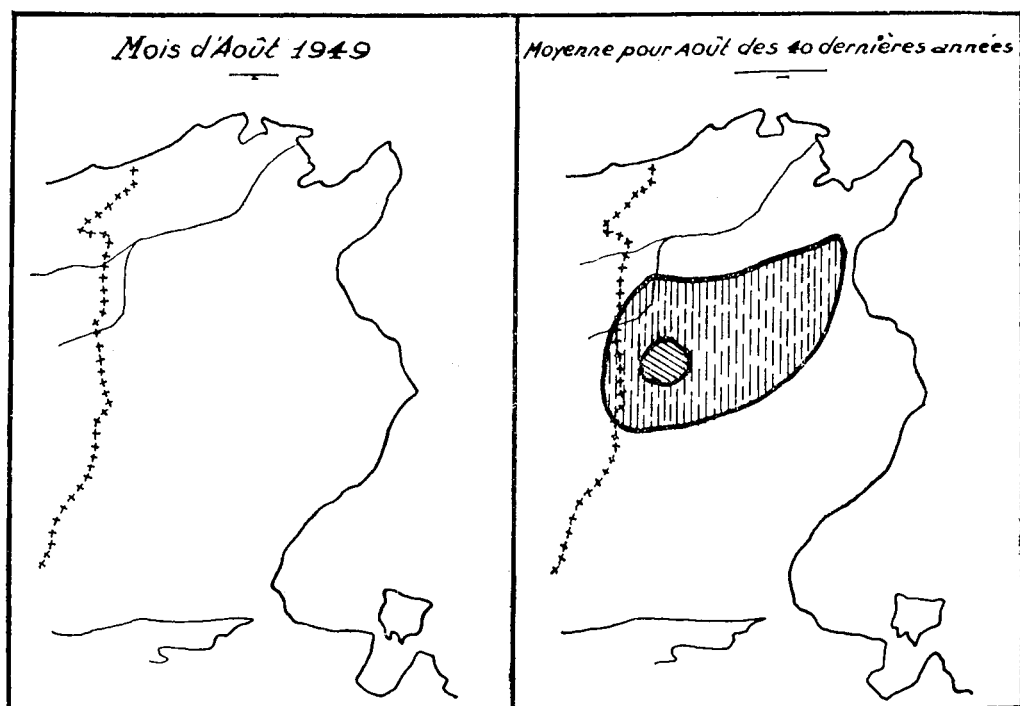
	A	B	C	D
Tabarka	0,0	9	825,2	1.025
Mateur	0,0	—	536,6	—
Béja	gttes	5	745,2	622
Téboursouk	0,0	7	698,5	549
Medjez-el-Bab	5,3	6	546,8	405
Souk-el-Arba	gttes	5	566,8	449
Tunis	0,6	6	615,4	442
Nabeul	1,0	—	517,0	—
Grombalia	3,7	7	693,1	487
Zaghouan	gttes	14	706,5	513
Le Kef	0,0	16	837,1	525
Maktar	gttes	18	716,5	501
Thala	9,0	20	667,7	465
Kasserine	0,0	—	353,9	—
Kairouan	1,4	9	482,0	288
Sousse	3,0	6	423,9	319
El-Djem	0,0	4	578,4	268
Sfax	0,0	2	429,5	202
Gabès	0,0	3	241,6	172
Djerba	0,0	1	218,3	212
Zarzis	0,0	—	329,0	—
Médenine	gttes	1	184,5	137
Tozeur	gttes	1	—	93
Ghadamès	—	—	—	—



PLUIES MENSUELLES depuis le debut de l'ANNEE AGRICOLE 1948-49







PLUIES



 De 0 à 10 mm
 De 10 à 20 mm

 De 20 à 40 mm
 De 40 à 60 mm