

PLUVIOMÉTRIE**RELEVÉ PLUVIOMETRIQUE DU 1^{er} AU 31 OCTOBRE 1949**Colonne A : Pluies relevées du 1^{er} au 31 Octobre 1949.

B : Valeurs normales (moyenne 1901-1945).

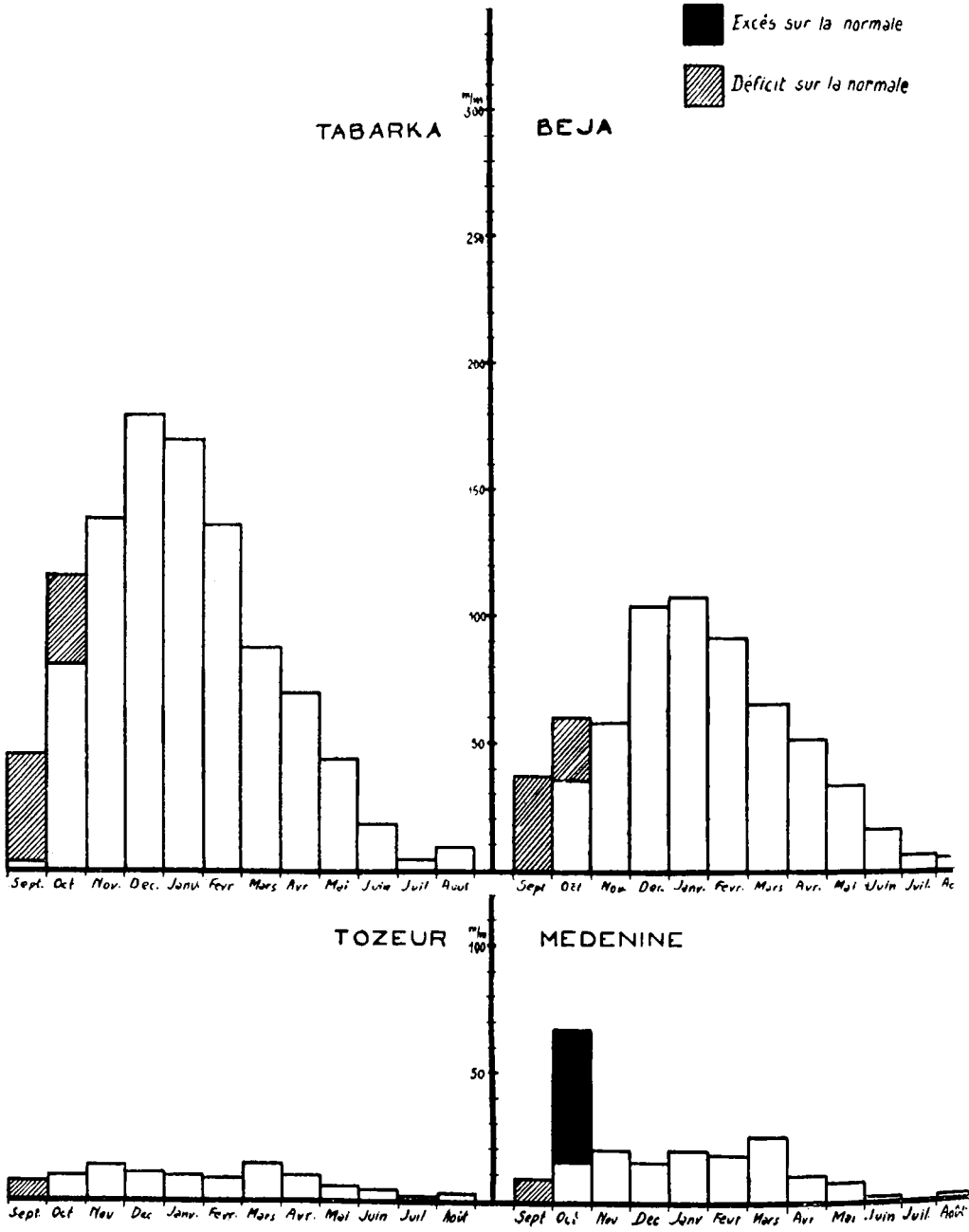
C : Pluies relevées du 1^{er} Septembre 1949 au 31 Octobre.

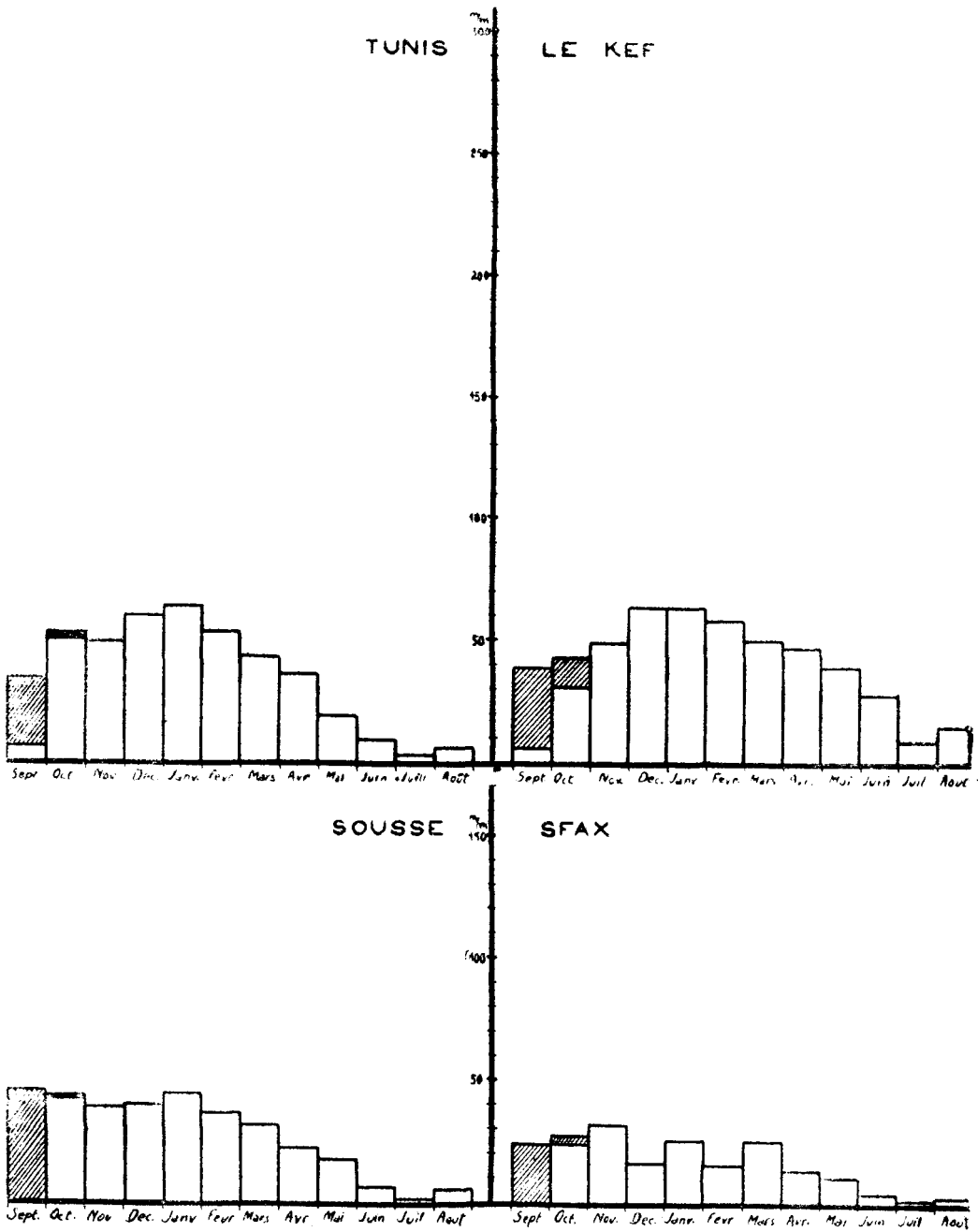
D : Valeurs normales.

	A	B	C	D
Tabarka	81,7	117	85,2	173
Mateur	67.0	—	71.2	—
Béja	35.1	60	35.1	107
Téboursouk	52.0	49	52.0	85
Medjez-el-Bab	15.5	38	32.7	71
Souk-el-Arba	25.0	41	28.5	71
Tunis	53.0	50	58.9	84
Nabeul	19.0	—	19.0	—
Grombalia	46.2	55	46.2	98
Zaghouan	39.0	51	40.2	94
Le Kef	31.0	43	37.0	82
Maktar	33.0	36	36.5	81
Thala	32.0	36	34.0	75
Kasserine	28.5	—	38.5	—
Kairouan	50.6	30	50.6	68
Sousse	42.0	43	42.0	88
El-Djem	81.0	30	81.0	62
Sfax	24.4	27	24.4	51
Gabès	15.7	25	15.7	40
Djerba	34.8	33	34.8	46
Zarzis	77.7	—	77.7	—
Médénine	67.9	15	67.9	23
Tozeur	—	9	—	16
Ghadamès	—	—	—	—

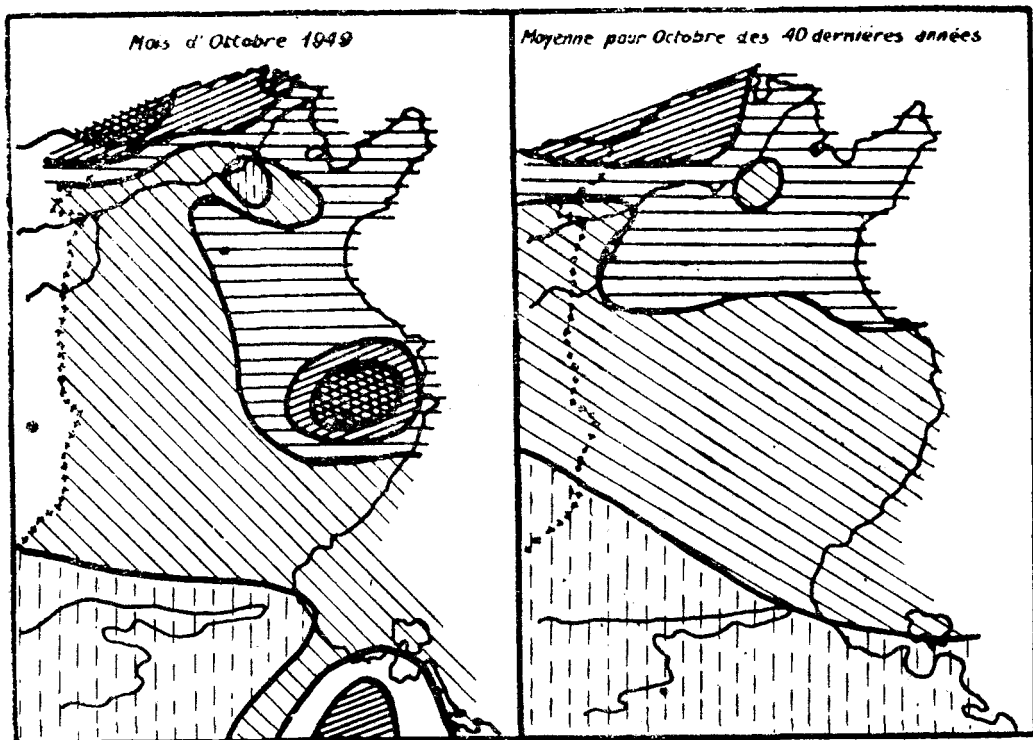
NOTA. — Pour cette nouvelle année agricole, les valeurs normales sont calculées sur la moyenne 1901-1945 au lieu de l'être sur celle de 1901-1940. Par suite, les chiffres publiés dans la colonne B du relevé pluviométrique du mois dernier sont à rectifier.

PLUIES MENSUELLES depuis le debut de l'ANNEE AGRICOLE 1949-50





PLUIES



De 0 à 10 mm



De 10 à 20 mm



De 20 à 40 mm



De 40 à 60 mm



De 60 à 80 mm



De 80 à 100 mm



Au dessus de 100 mm