

## 2° - AGRICULTURE

### PLUVIOMÉTRIE

#### RELEVÉ PLUVIOMETRIQUE

DU 1<sup>er</sup> AU 31 JUILLET 1950

Colonne A : Pluies relevées du 1<sup>er</sup> au 31 juillet 1950.

» B : Valeurs normales.

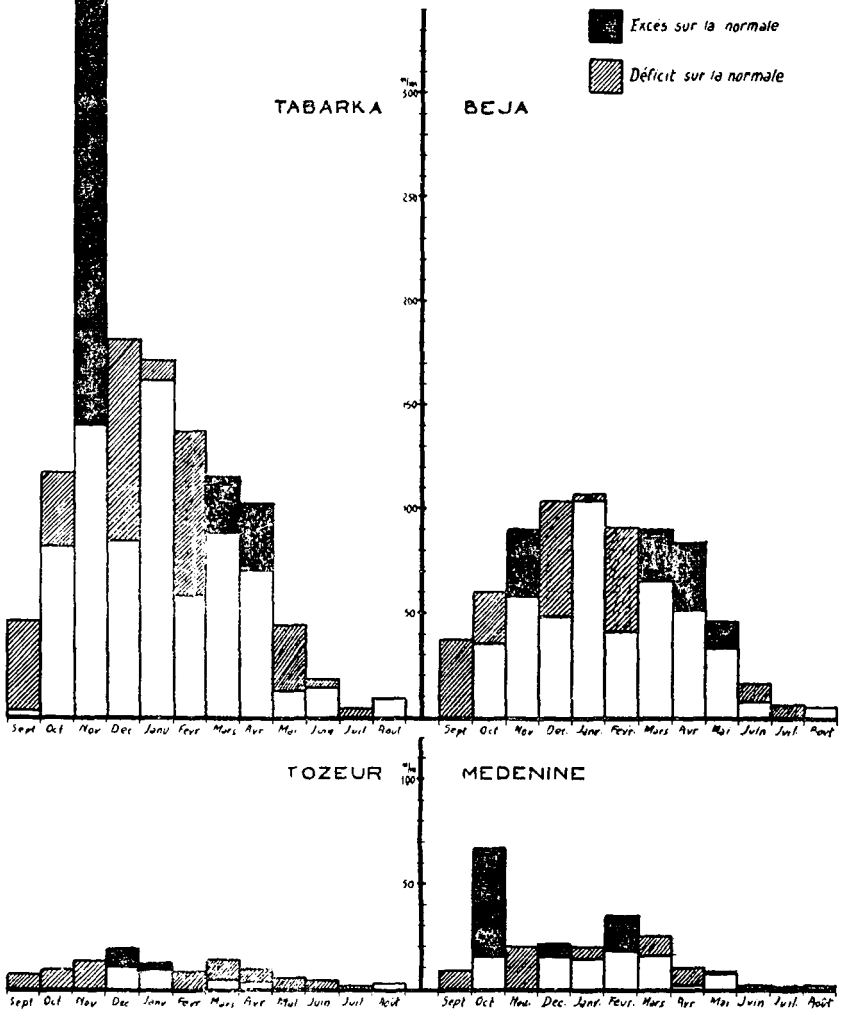
» C : Pluies relevées du 1<sup>er</sup> septembre 1949 au 31 juillet 1950.

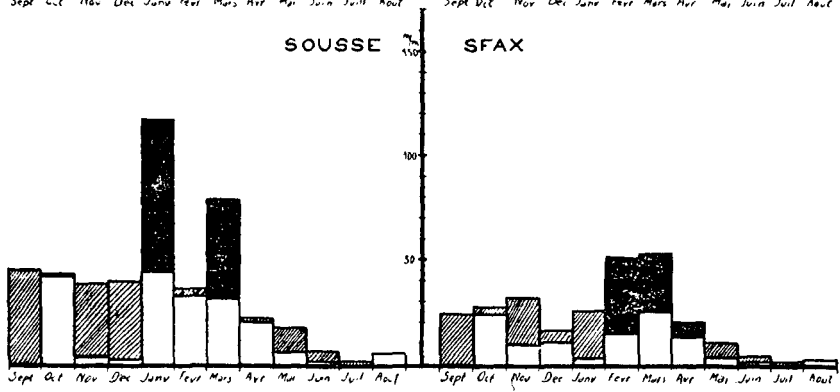
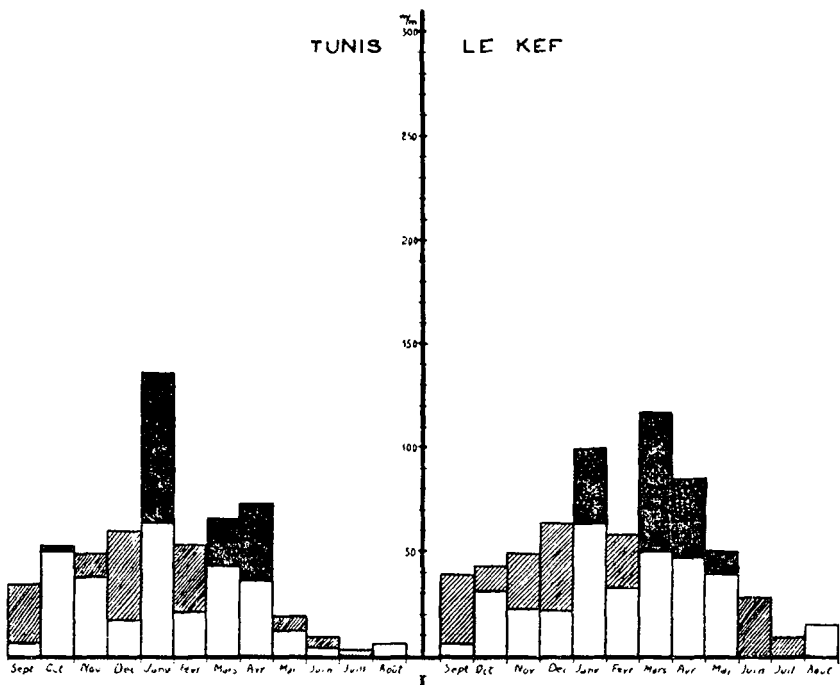
» D : Valeurs normales.

LOCALITES	A	B	C	D
Tabarka .....	0,0	4	979,3	1026
Bizerte-Karouba .....	0,0	6	635,7	626
Bizerte-Port .....	0,0	—	569,9	—
Mateur .....	0,0	—	537,5	—
Béja .....	0,0	6	558,5	628
Souk-El-Arba .....	0,0	3	493,4	435
Téboursouk .....	0,0	7	536,0	523
Medjez-El-Bab .....	0,0	4	490,7	404
Tunis-El Aouina .....	0,0	3	428,6	420
Cap-Bon .....	0,0	—	—	—
Nabeul .....	0,0	—	303,0	—
Grombalia .....	0,0	3	405,3	470
Zaghouan .....	0,0	4	427,7	484
Le Kef .....	0,0 °	9	466,8°	490
Maktar .....	1,5	11	399,0	472
Thala .....	0,0 °	16	465,3°	452
Kasserine .....	5,0	—	239,8	—
Gafsa .....	12,7	1	136,0	149
Kairouan .....	0,0	5	292,3	276
Sousse .....	0,0	1	305,1	322
El-Djem .....	0,0	1	281,8	262
Sfax .....	0,0	1	179,6	193
Gabès .....	0,0	0,3	171,3	171
Djerba .....	0,0	0,3	168,7	211
Zarzis .....	0,0	—	310,4	—
Medenine .....	0,0	0,4	168,1	139
Tozeur .....	0,0	0,2	—	88
Kébili .....	0,0	0,5	60,0	93
Remada .....	0,0	—	75,3	—
Tatahouine .....	0,0	gttes	—	127
Dehibat .....	0,0	—	—	—
Ghadamès .....	0,0	—	35,3	—

Nota — Lire pour juin : Tabarka : 13,5 — Maktar : 1,5 — Thala 10,0 — Kasserine : 34,9 — Médenine : 1,9.

# PLUIES MENSUELLES depuis le debut de l'ANNEE AGRICOLE 1949-50





# PLUIES

MOIS DE JUILLET 1950

MOYENNE DES 45 DERNIERES ANNEES

