

## 2. - AGRICULTURE

### PLUVIOMÉTRIE

#### RELEVÉ PLUVIOMETRIQUE

DU 1<sup>er</sup> AU 31 AOUT 1950

Colonne A : Pluies relevées du 1<sup>er</sup> au 31 août 1950.

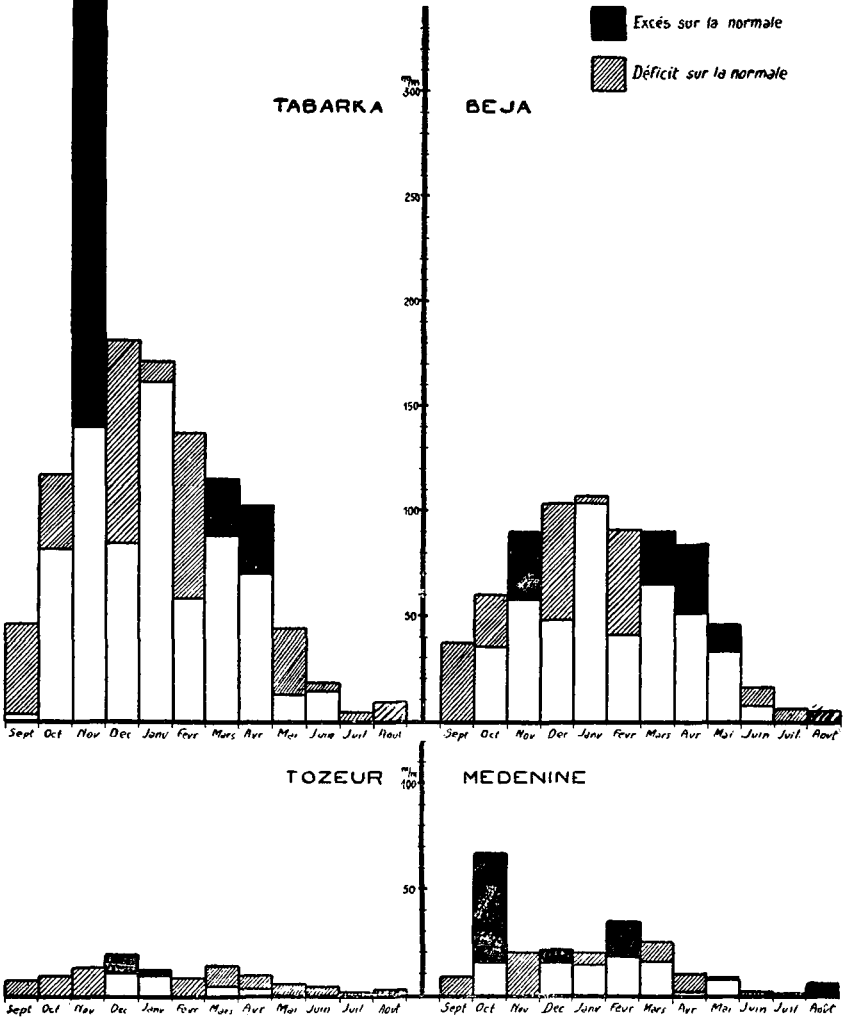
» B : Valeurs normales.

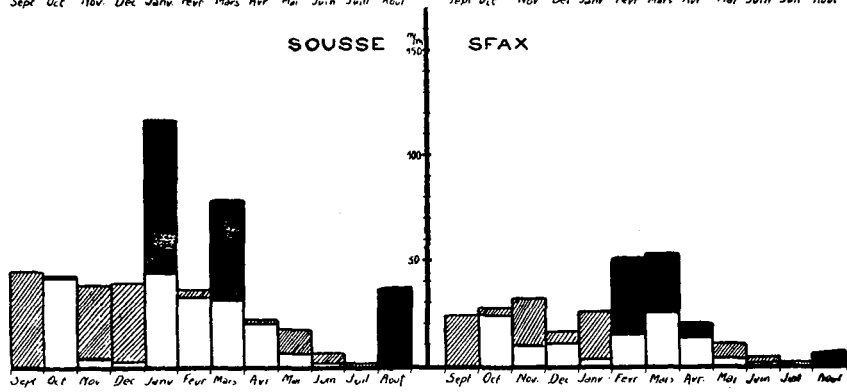
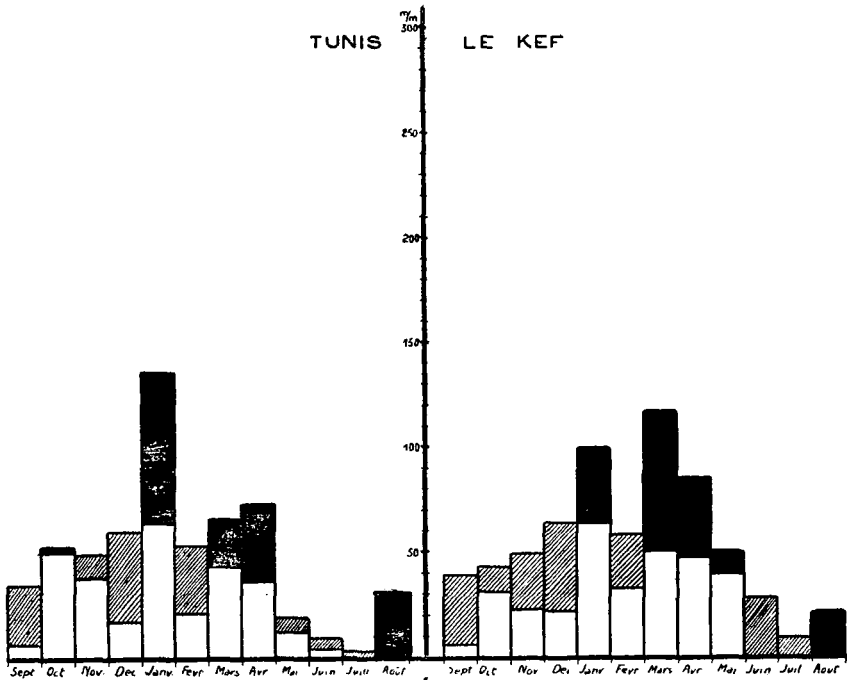
» C : Pluies relevées du 1<sup>er</sup> septembre 1949 au 31 août 1950.

» D : Valeurs normales.

LOCALITES	A	B	C	D
Tabarka .....	0,7	9	980,0	1035
Bizerte-Karouba .....	1,2	5	636,9	<b>631</b>
Bizerte-Port .....	1,0	—	570,9	—
Mateur .....	4,0	—	541,5	—
Béja .....	gouttes	5	558,5	633
Souk-El-Arba .....	3,1	6	496,5	441
Téboursouk .....	3,0	8	539,0	531
Medjez-El-Bab .....	56,0	6	546,7	410
Tunis-El Aouina .....	31,2	6	459,8	426
Cap-Bon .....	4,1	—	—	—
Nabeul .....	14,0	—	317,0	—
Grombalia .....	34,8	7	440,1	477
Zaghouan .....	83,7	15	511,4	499
Le Kef .....	21,0	15	487,8	505
Maktar .....	—	19	—	491
Thala .....	11,0	21	476,3	473
Kasserine .....	gouttes	—	239,8	—
Gafsa .....	1,2	3	137,2	152
Kairouan .....	18,7	8	311,0	284
Sousse .....	37,4	5	342,5	327
El-Djem .....	15,0	5	283,3	267
Sfax .....	5,4	2	185,0	195
Gabès .....	0,6	2	171,9	173
Djerba .....	4,8	0,9	173,5	212
Zarzis .....	2,0	—	312,4	—
Medenine .....	2,6	1	170,7	140
Tozeur .....	gouttes	2	—	90
Kébili .....	0,0	0,4	60,0	93
Remada .....	0,5	—	75,8	—
Tatahouine .....	0,0	2	—	129
Dehibat .....	—	—	—	—
Ghadamès .....	6,3	—	41,6	—

**PLUIES MENSUELLES depuis le debut de l'ANNEE AGRICOLE 1949-50**





# PLUIES

MOIS D'AOUT 1950

MOYENNE DES 45 DERNIÈRES ANNÉES

