

2. - AGRICULTURE

PLUVIOMETRIE

RELEVÉ PLUVIOMETRIQUE DU 1^{er} AU 30 SEPTEMBRE 1954

Colonne A . Pluies relevées du 1^{er} au 30 septembre 1954.

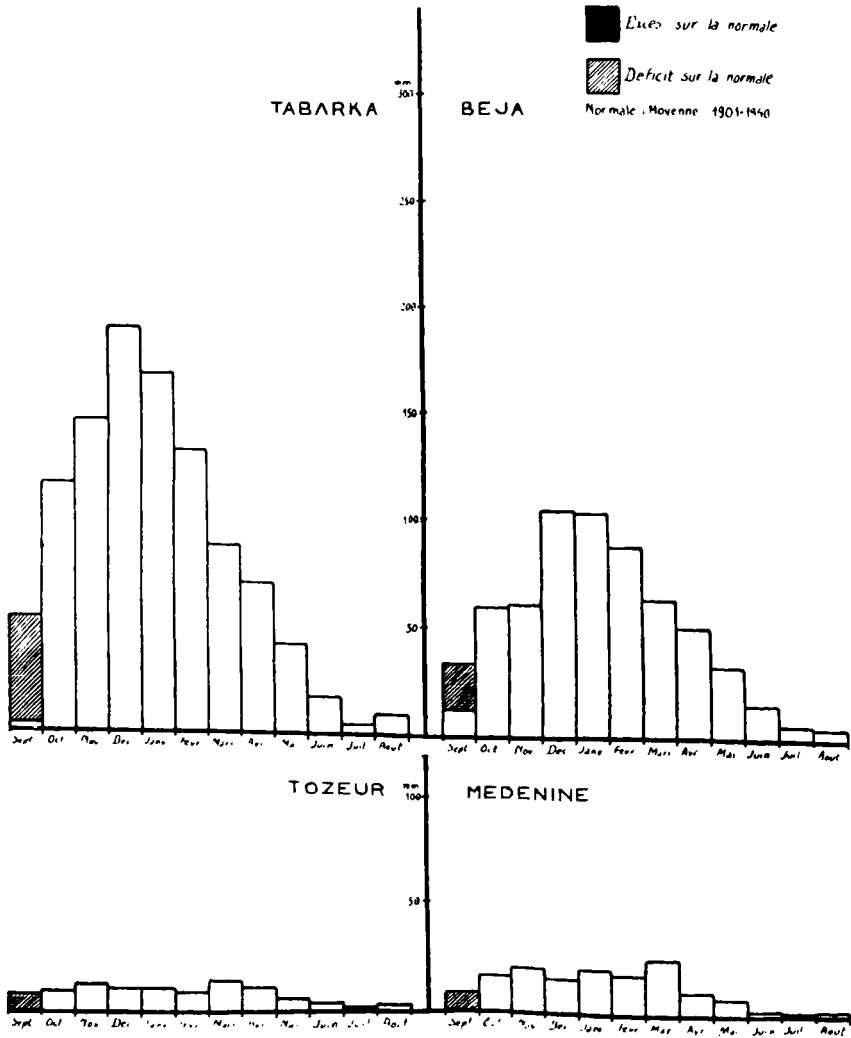
Colonne B : Valeurs normales (moyenne 1901-1950).

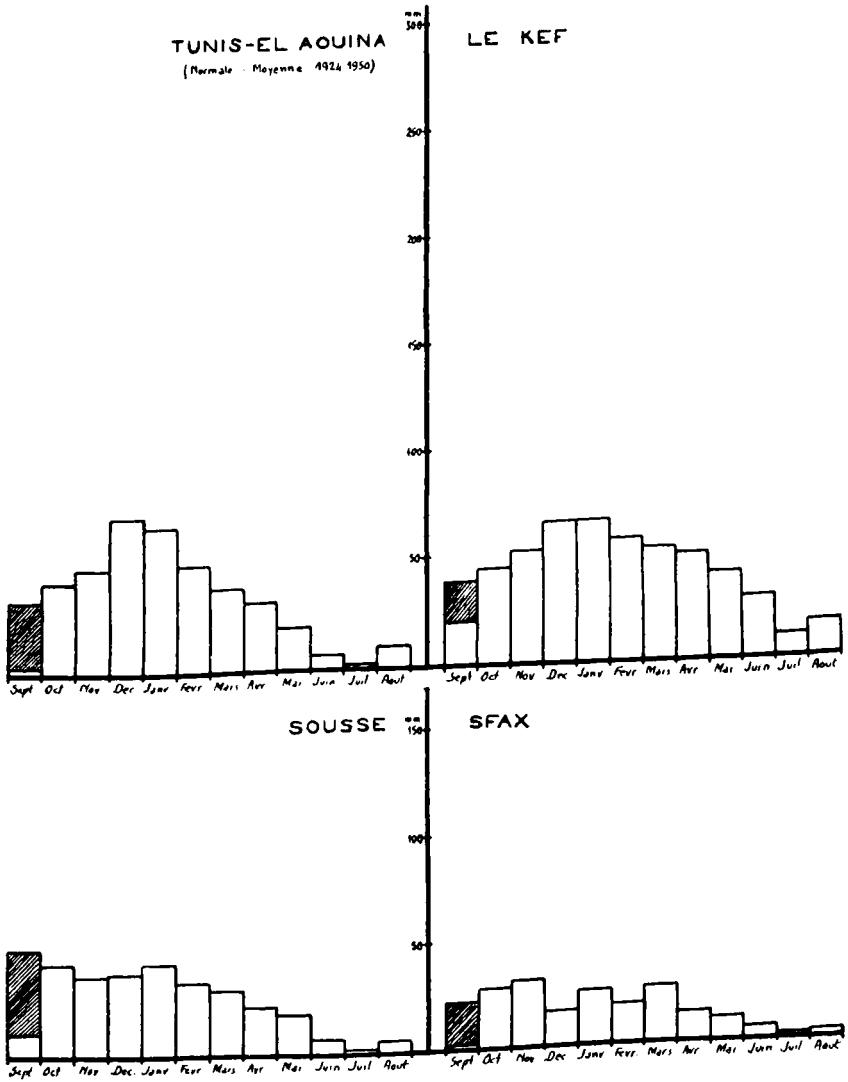
Localités	A	B
Tabarka	3.2	53
Bizerte	9.6	31
Mateur	3.0	—
Béja	12.2	34
Souk El Arba	23.5	29
Téboursouk	8.0	33
Medjez El Bab	19.6	31
Tunis El Aouina	1.9	33 (1)
Cap Bon	3.3	33
Grombalia	22.5	41
Zaghouan	15.0	39
Le Kef	19.0	38
Maktar	47.0	42
Thala	16.4	37
Kasserine	38.0	—
Gafsa	—	14
Kairouan	4.4	37
Sousse	10.0	50
El Djem	2.6	30
Stax	0.9	22
Gabès	traces	14
Djerba	0.0	13
Zarzis	traces	—
Medenine	0.0	8
Tozeur	0.0	7
Kebili	0.0	4
Remada	traces	00 (2)
Tataouine	0.0	8
Dehibat	0.0	—
Ghadamès	traces	2.2 (2)

(1) Moyenne 1924-1950

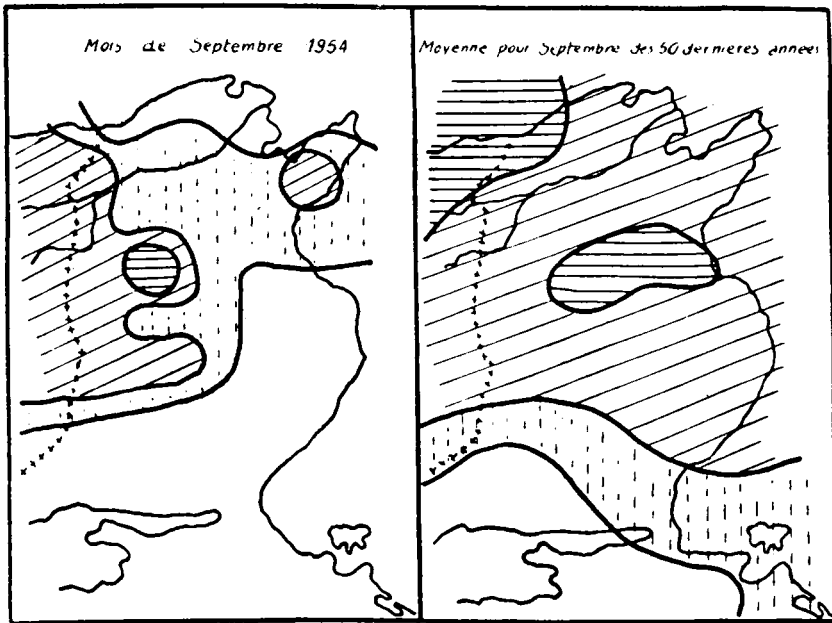
(2) Moyenne 1944-1950

PLUIES MENSUELLES depuis le début de l'ANNEE AGRICOLE 1954-55





PLUIES



De 0 à 10 mm

De 10 à 20 mm

De 20 à 40 mm

De 40 à 60 mm