

2. - AGRICULTURE

PLUVIOMETRIE

RELEVÉ PLUVIOMETRIQUE DU MOIS DE NOVEMBRE 1955

Colonne A. — Pluies relevées du 1^{er} au 30 novembre 1955.

Colonne B. — Valeurs normales (moyenne 1901-1950).

Colonne C. — Pluies relevées du 1^{er} septembre 1955 au 30 novembre 1955.

Colonne D. — Valeurs normales (moyenne 1901-1950).

LOCALITES	A	B	C	D
Tabarka	181.7	145	449.8	313
BizerteKarouba	80.7	87	295.7	186
Mateur	41,1	—	297,6	—
Béja	59.9	61	317.5	155
Souk-el-Arba	33.6	43	318.0	116
Téboursouk	37.9	50	228.1	131
Medjez-el-Bab	20.0	40	217.7	108
Tunis - El-Aouina	38.3	48 (1)	238.3	123 (1)
Cap Bon	55.9	59	412.4	153
Grombalia	34.3	55	297.4	154
Zaghouan	41.8	53	283.6	144
Le Kef	35.8	52	274.5	134
Maktar	21.7	45	138.0	123
Thala	6.4	43	96.9	116
Kasserine	13,8	—	72,3	—
Gafsa	1.8	18	23.6	46
Kairouan	17.8	30	141.1	98
Sousse	14,7	37	90,7	130
El Djem	12,5	36	205,0	98
Sfax	14.5	31	76.7	81
Gabès	2.8	34	13.5	78
Djerba	0,8	43	2,8	90
Zarzis	5,0	—	45,9	—
Médénine	5,0	20	17,5	44
Tozeur	1.5	12	58.2	28
Kebili	10.5	15	36.5	27
Remada	1.3	3 (2)	31.0	13 (2)
Tatahouine	6.5	16	41.5	34
Dehibat	néant	—	—	—
Ghadamès	néant	2 (2)	traces	6 (2)

RECTIFICATIF AU RELEVÉ PLUVIOMETRIQUE

du mois d'octobre 1955

	A	C
Bizerte - Karouba	84.9	215.0
Cap Bon	110,8	356.5
Le Kef	111.6	238.7
Kasserine	13.5	53.7
Sousse	11.3	76.0
Tozeur	44.1	56.7

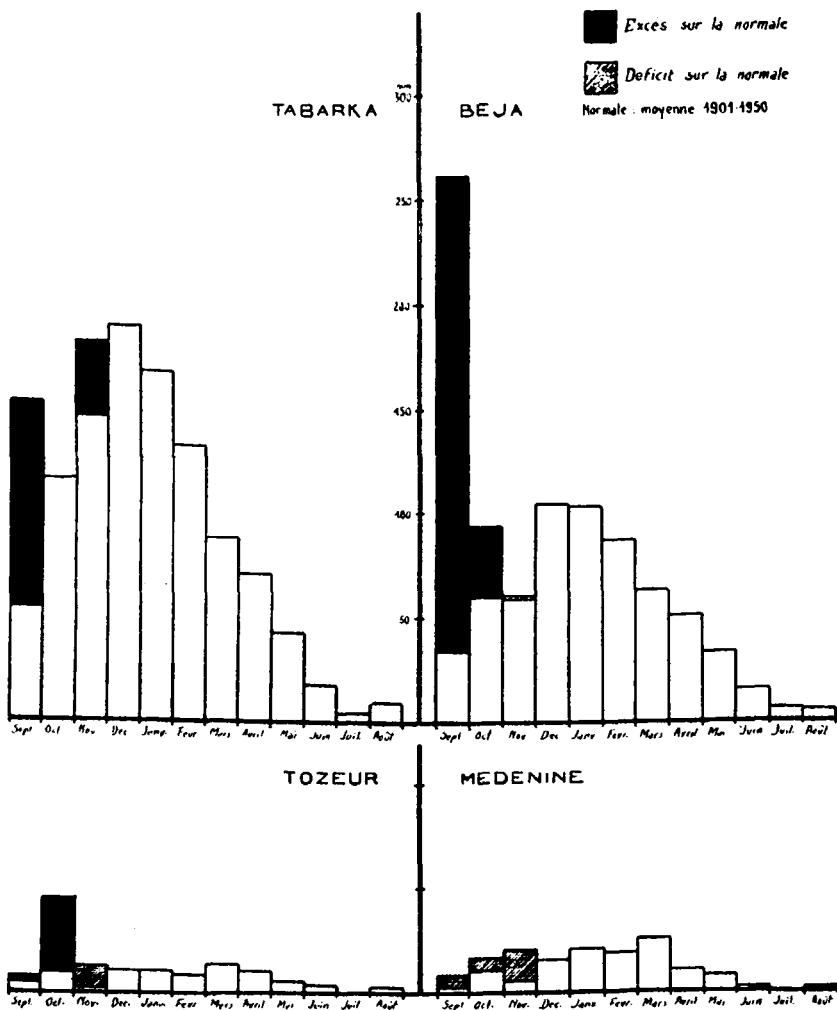
Colonne A. — Pluie relevée du 1^{er} au 31 octobre 1955.

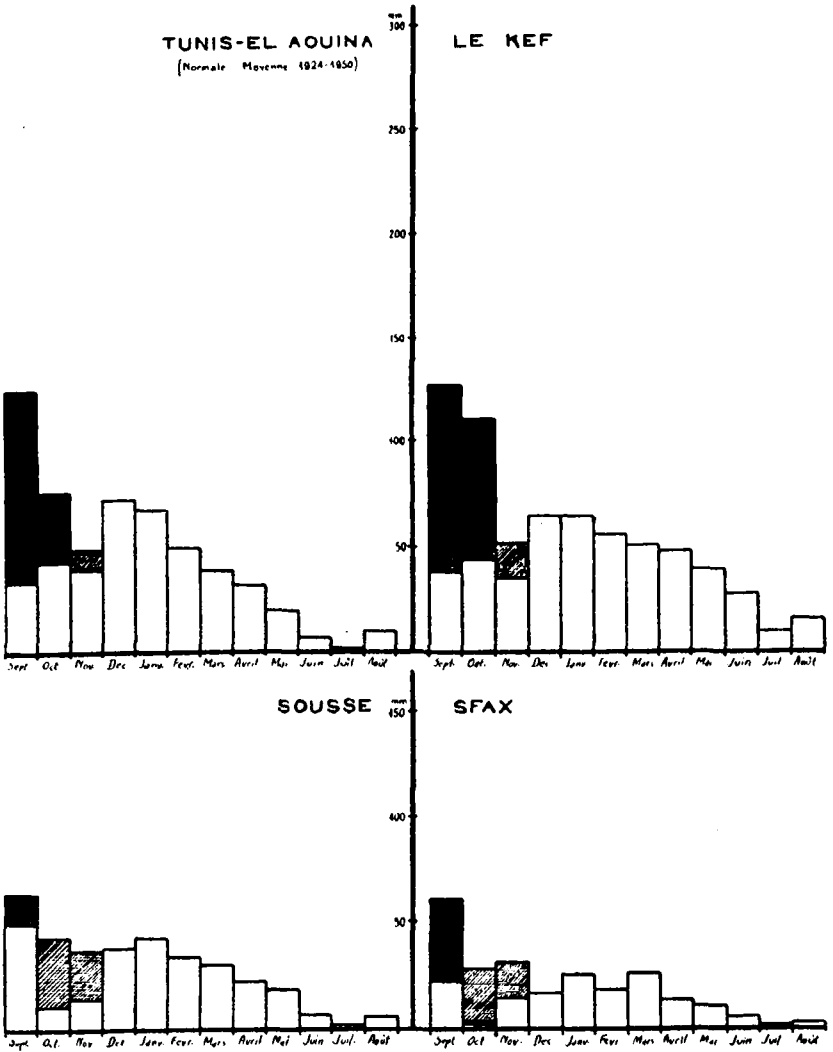
Colonne C. — Pluie relevée du 1^{er} septembre 1955 au 31 octobre 1955.

(1) Moyenne 1924-1950.

(2) Moyenne 1944-1950.

PLUIES MENSUELLES depuis le début de l'ANNEE AGRICOLE 1955-56

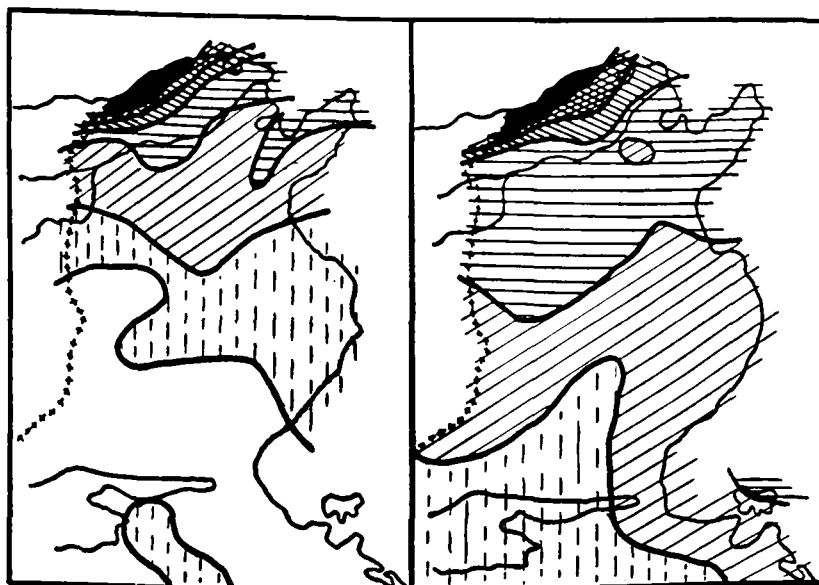




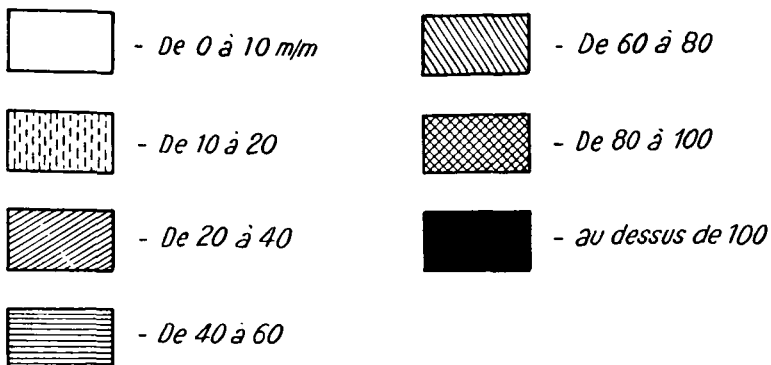
PLUIES

Mois de novembre 1955

Moyenne pour novembre
des 50 dernières années



LEGENDE



RELEVÉ PLUVIOMETRIQUE DU MOIS DE DECEMBRE 1955

Colonne A. — Pluies relevées du 1^{er} au 31 décembre 1955.

Colonne B. — Valeurs normales (moyenne 1901-1950).

Colonne C. — Pluies relevées du 1^{er} septembre 1955 au 31 décembre 1955.

Colonne D. — Valeurs normales (moyenne 1901-1950).

LOCALITES	A	B	C	D
Tabarka	106.8	189	551.6	502
Bizerte - Karouba	49.6	120	345.3	306
Mateur	51,3	—	348.9	—
Béja	60.8	105	378.3	260
Souk-el-Arba	52.6	66	370.6	182
Téboursouk	67.9	72	296.0	203
Medjez-el-Bab	36.0	56	253.7	164
Tunis - El-Aouina	39.7	72 (1)	278.0	195 (1)
Cap Bon	37.9	76	450.3	229
Grombalia	28.7	69	326.1	226
Zaghouan	47.6	65	331.2	209
Le Kef	76.3	65	350.8	199
Maktar	55.7	58	193.7	180
Thala	33.7	50	130.6	166
Kasserine	3.2	—	75.5	—
Gafsa	5.7	14	29.3	60
Kairouan	11.3	25	152.4	123
Sousse	13.4	38	103.5	168
El Djem	62.4	26	267.2	124
Sfax	39.2	16	115.9	97
Gabès	8.8	15	22.3	93
Djerba	24.0	27	28.1	117
Zarzis	39.6	—	85.5	—
Médénine	66.0	15	83.7	59
Tozeur	0.4	10	58.6	38
Kebili	2.8	10	39.3	37
Remada	18.1	5 (2)	49.1	17 (2)
Tatahouine	21.0	13	62.5	47
Dehibat	—	—	—	—
Ghadamès	1.6	5 (2)	1.6	11 (2)

(1) Moyenne 1924-1950.

(2) Moyenne 1944-1950.