

2. - AGRICULTURE

PLUVIOMETRIE

RELEVÉ PLUVIOMETRIQUE DU MOIS D'AOUT 1955

Colonne A : Pluies relevées du 1^{er} au 31 août 1955.

Colonne B : Valeurs normales (moyenne 1901-1950).

Colonne C : Pluies relevées du 1^{er} septembre 1954 au 31 août 1955.

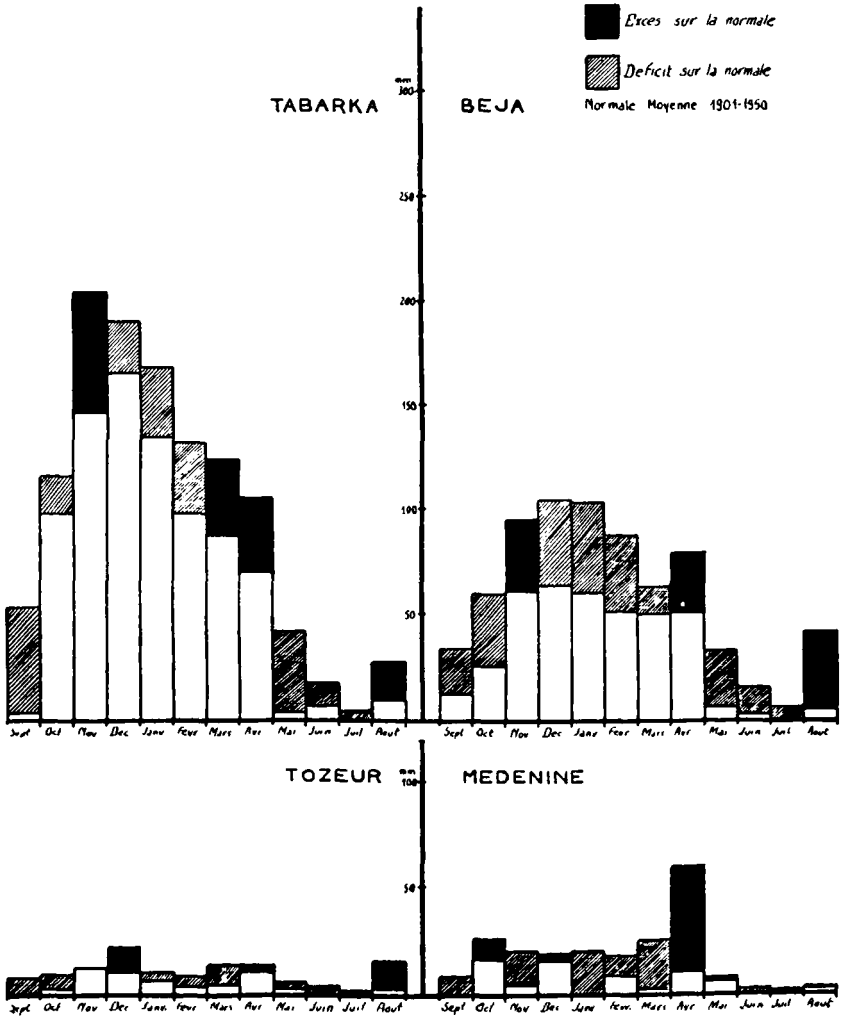
Colonne D : Valeurs normales (moyenne 1901-1950).

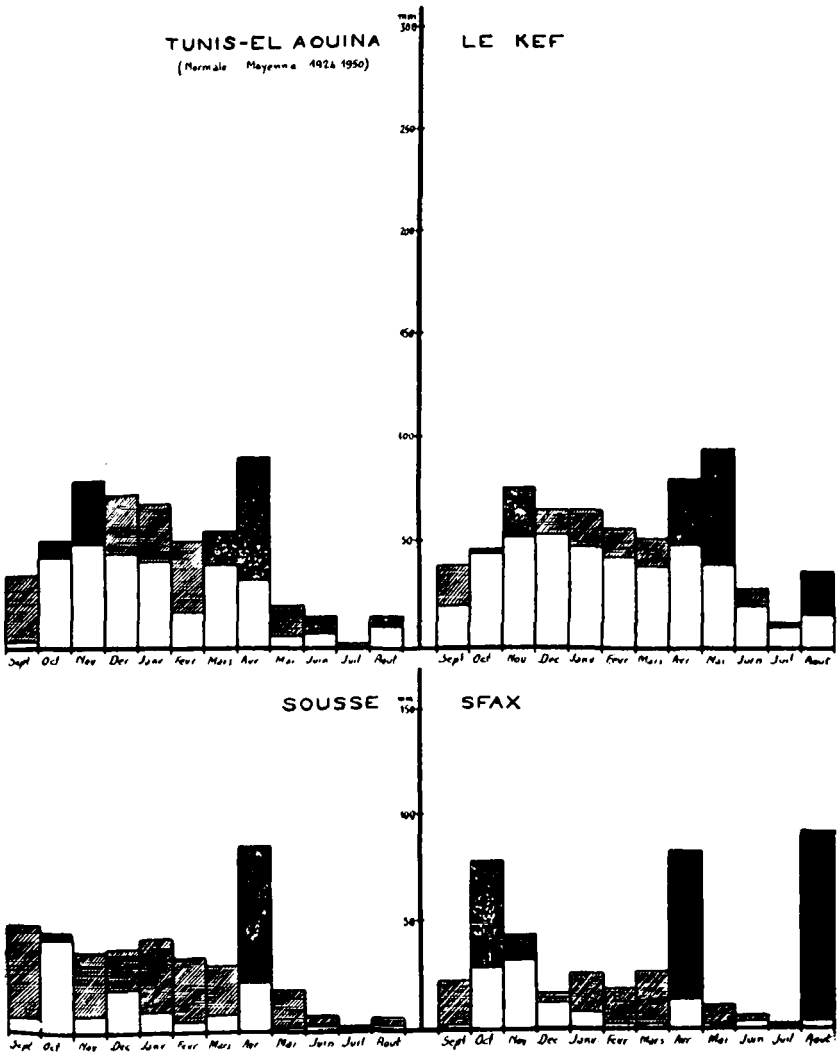
LOCALITES	A	B	C	D
Tabarka	27.4	9	965.9	1.029
Bizerte-Karouba	6.1	6	540.6	625
Mateur	11.1	—	411.0	—
Béja	42.3	5	483.8	626
Souk El Arba	11.8	6	415.3	449
Téboursouk	15.8	6	377.0	523
Medjez El Bab	31.0	7	308.6	408
Tunis El Aouina	14.3	9 (1)	411.2	415 (1)
Cap Bon	6.0	3	—	434
Grombalia	33.9	8	474.9	475
Zaghouan	28.3	17	430.3	496
Le Kef	36.8	15	547.2	509
Maktar	33.0	19	461.7	490
Thala	61.5	20	—	473
Kasserine	49.0	—	326.1	—
Gafsa	14.1	4	138.7	152
Kairouan	24.4	8	224.6	286
Sousse	1.0	5	218.6	327
El Djem	9.3	5	241.0	267
Sfax	92.5	2	326.7	197
Gabès	1.6	2	118.1	175
Djerba	0.1	0.9	205.2	207
Zarzis	0.4	—	171.8	—
Médenine	2.4	1	132.2	141
Tozeur	15.4	2	67.6	89
Kebili	0.0	0.4	119.4	89
Remada	0.0	4 (2)	90.3	52 (2)
Tataouine	0.0	2	84.6	128
Dehibat	0.0	—	80.5	—
Ghadamès	0.0	0.6 (2)	12.6	41 (2)

(1) Moyenne 1924-1950.

(2) Moyenne 1944-1950.

PLUIES MENSUELLES depuis le début de l'ANNÉE AGRICOLE 1954-55

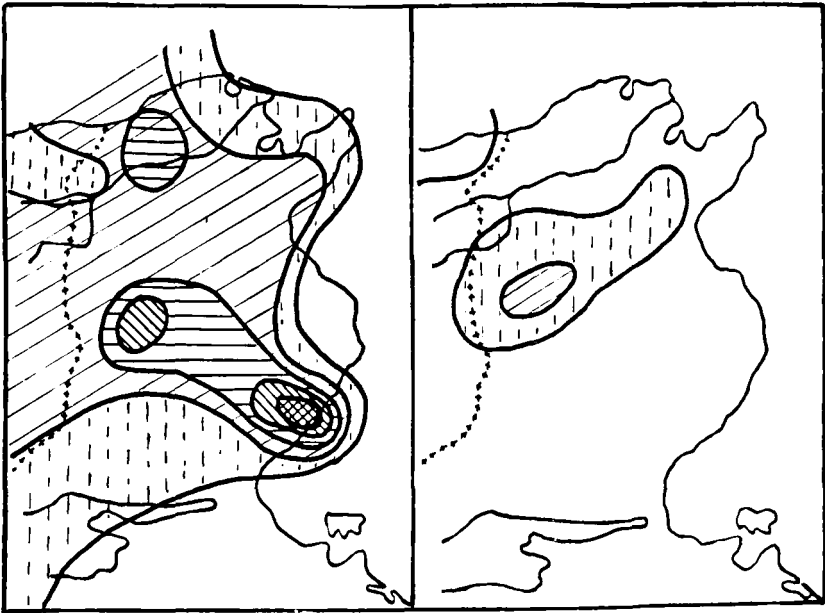




PLUIES

Mois d'août 1955

Moyenne pour août
des 50 dernières années



LEGENDE

